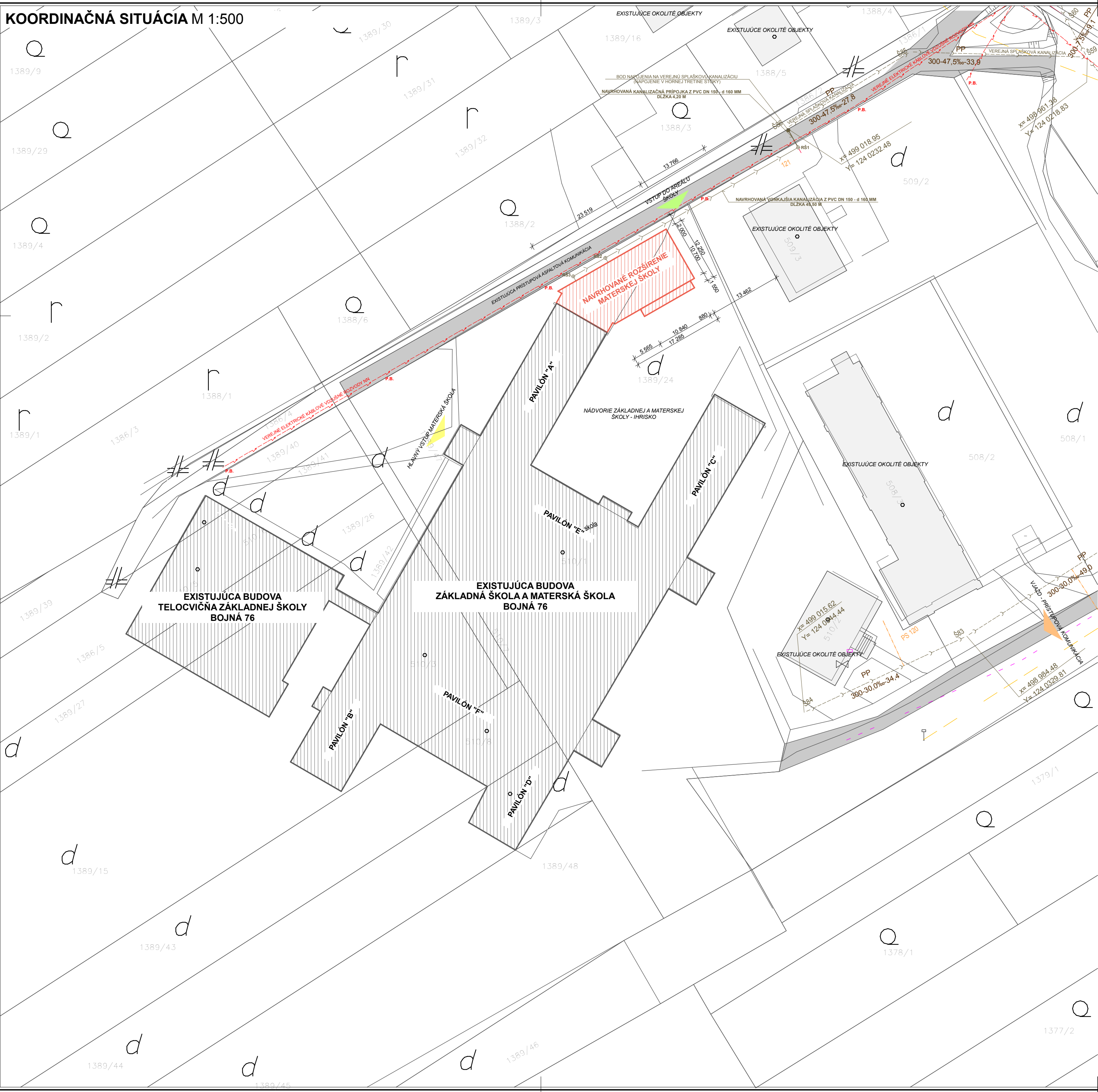


KOORDINAČNÁ SITUÁCIA M 1:500



LEGENDA

- NAVRHOVANÉ ROZŠÍRENIE MATERSKEJ ŠKOLY
- EXISTUJÚCA BUDOVA ZÁKLADNEJ A MATERSKEJ ŠKOLY V OBCI BOJNÁ
- EXISTUJÚCE OKOLITÉ OBJEKTY - RODINNÉ DOMY, BYTOVÉ DOMY, NEBYTOVÉ PRIESTORY


LEGENDA SIETÍ

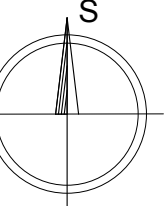
- SPLAŠKOVÁ KANALIZÁCIA**
- ⊕ RŠ1, RŠ2, RŠ3 NAVRHOVANÁ REVÍZNA KANALIZAČNÁ ŠACHTA PVC d400 MM S POKLOPOM
 - Š EXISTUJÚCA REVÍZNA ŠACHTA NA VEREJNEJ KANALIZÁCII
 - VEREJNÁ SPLAŠKOVÁ KANALIZÁCIA
 - NAVRHOVANÁ KANALIZAČNÁ PRÍPOJKA Z PVC DN 150 - d 160 MM - DĹŽKA 4,20 M
 - NAVRHOVANÁ VONKAJŠIA KANALIZÁCIA Z PVC DN 150 - d 160 MM - DĹŽKA 49,50 M

ELEKTROINŠTALÁCIA

- VEREJNÉ ELEKTRICKÉ KÁBLOVÉ VZDUŠNÉ ROZVODY NN

0,000 = +0,200 od úrovne miestnej verejnej komunikácie pred pozemkom (výškový systém relatívny)

AUTOR PROJEKTU	Ing.arch. Ing. JÁN KOVÁČ	 Kováč Architects s.r.o. Štvrť SNP 997/11, Galanta 924 01 mobil: +421 948 516 036 mail: office@kovacarchitects.sk
HLAVNÝ INŽINIER PROJEKTU	Ing.arch. Ing. JÁN KOVÁČ	
VYPRACOVAL	Ing.arch. Ing. JÁN KOVÁČ, Bc. MICHAL NÁGEL	
INVESTOR	Obec Bojná, č. 201, 956 01 Bojná	SADA Č.
MIESTO STAVBY	k.ú. Bojná, č. parc. 1389/24, Nitriansky kraj, okres Topoľčany, SR	
NÁZOV STAVBY		ÚČEL / STUPEŇ P-SP
ROZŠÍRENIE KAPACÍT MATERSKEJ ŠKOLY V OBCI BOJNÁ		PROFESIA ARCHITEKTÚRA
		DÁTUM 12/2018
OBJEKT / ČASŤ STAVBY		FORMÁT 420x840
		ČÍSLO ZÁKAZKY 2018/
OBSAH VÝKRESU		MIERKA
KOORDINAČNÁ SITUÁCIA		1 : 500



VÝKRES Č. **1**